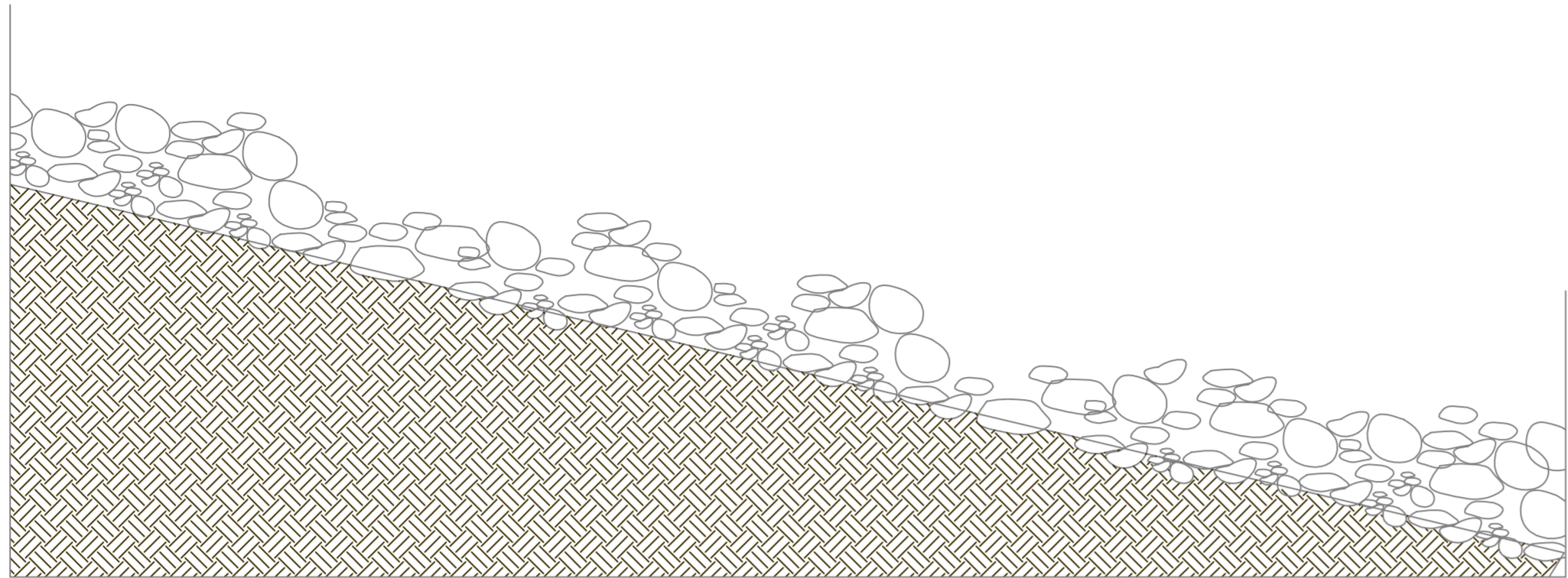
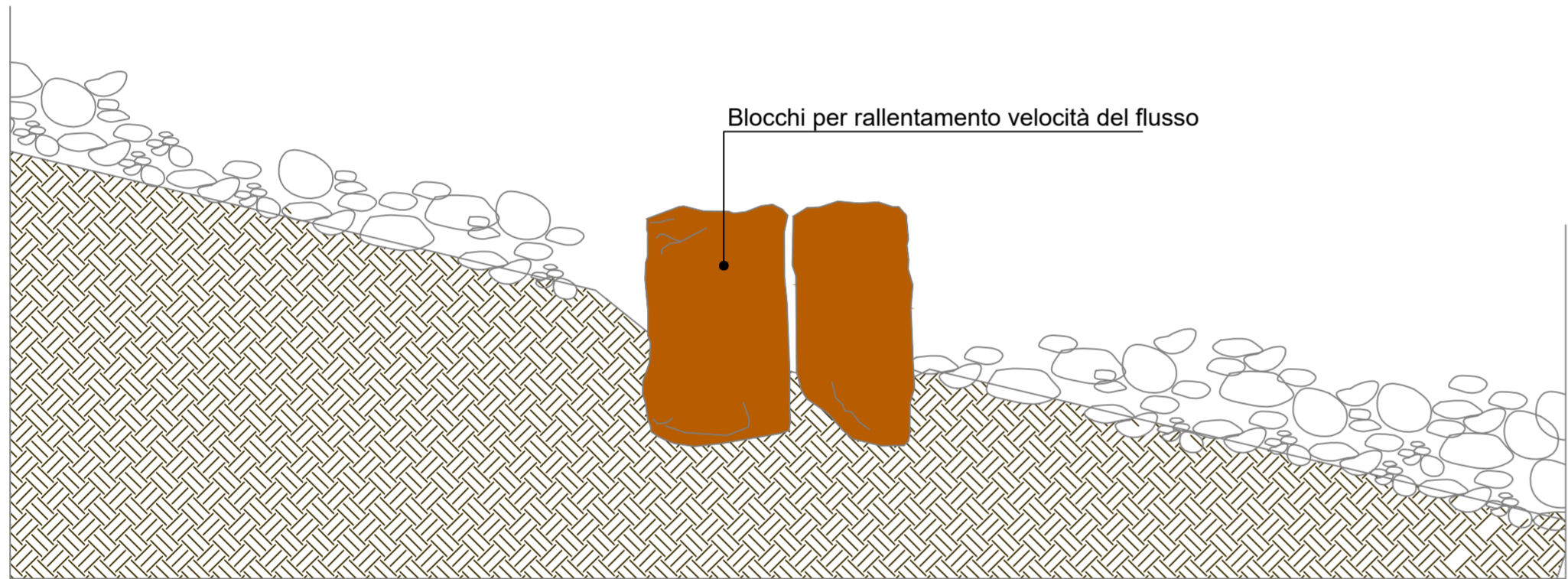



SEZIONE E-E' - STATO DI FATTO - TRATTO A MONTE DELLA SOGLIA 3 DELL'ALVEO DEL RIO STIVELLO Scala 1:50



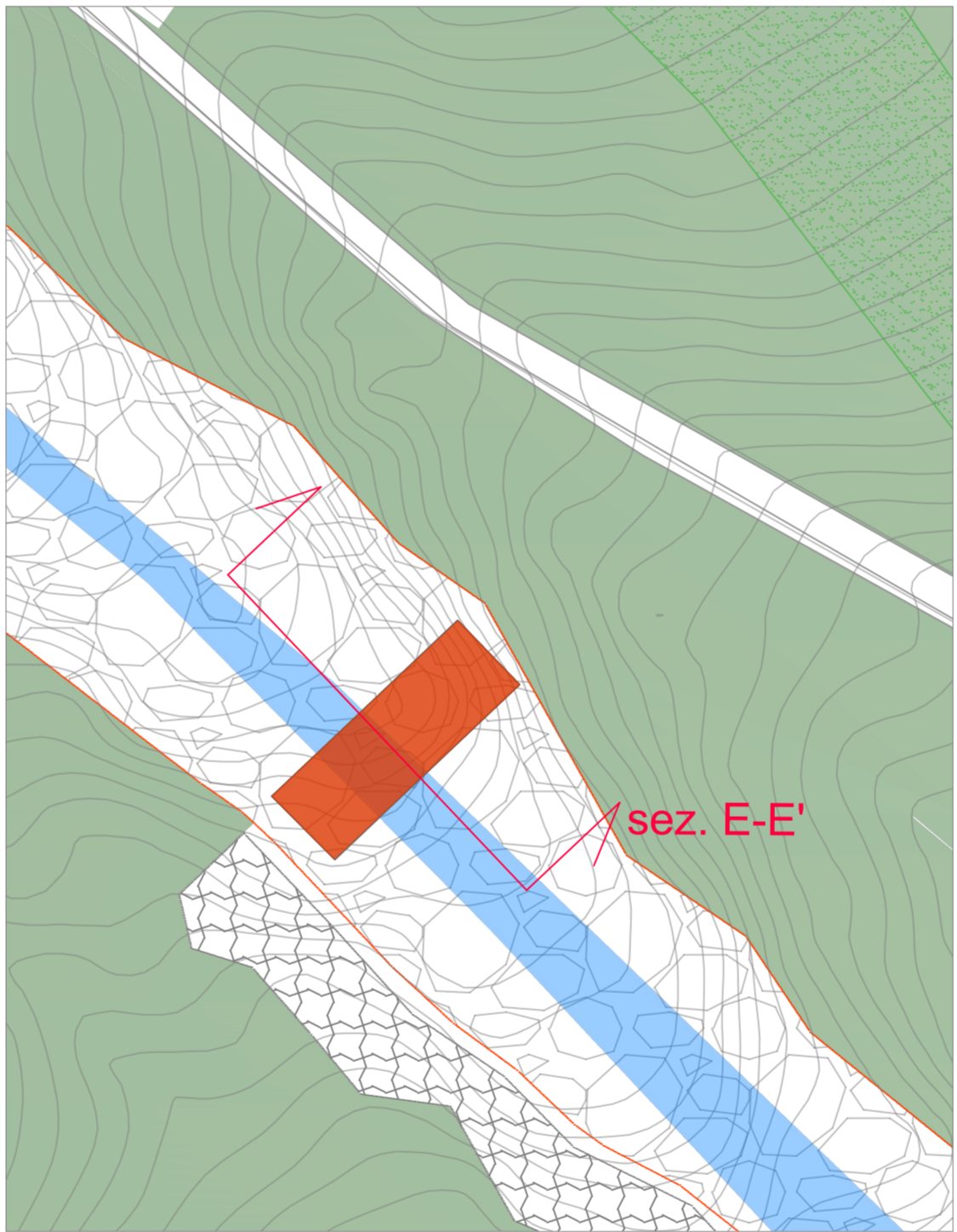
SEZIONE E-E' - STATO DI PROGETTO - TRATTO A MONTE DELLA SOGLIA 3 DELL'ALVEO DEL RIO STIVELLO Scala 1:50



SEZIONE E-E' - STATO COMPARATIVO- TRATTO A MONTE DELLA SOGLIA 3 DELL'ALVEO DEL RIO STIVELLO Scala 1:50



PLANIMETRIA A MONTE DELLA SOGLIA 3 Scala 1:100



UNIONE MONTANA ALTA OSSOLA

PR-FESR 2021/2027 – Priorità II – Obiettivo specifico 2.4
Azione II.2iv.1 – Recupero e difesa del territorio nel rispetto degli habitat e degli ecosistemi esistenti.

Lavori di sistemazione idrologica del conoide in dissesto del rio Stivello in località Fondovalle nel Comune membro di Formazza.

PROGETTO ESECUTIVO

CUP D98H23002970002

studio geologico
FULVIO EPIFANI
Via XX Settembre, 73 – 28041 ARONA (NO)
Tel. 0322/242531 – Fax 0322/48422
Dott. Geol. Fulvio Epifani

STUDIO TECNICO
ING. PIERLUIGI PASTORE
Via Nembo, 2 - 28031 BORGOMANERO (NO)
tel. 0322/484111 - fax 0322/484112
P. IVA 0175040023 - C.F. 01871510230 (NOVA)

Con la collaborazione, per il progetto forestale:

Dott. Agr. Cristina Troietto

Studio qb agricoltura – forestazione – fauna – paesaggio

Tavola 9 – Dettagli costruttivi

Elaborato N.41

Scala

Data:gennaio 2026